



À vélo, tout est plus beau !



**SEJOUR CODEP**  
**3,4,5 SEPTEMBRE 2021**  
**VASSIEUX EN VERCORS**





À vélo, tout est plus beau !



 Les Prés du Moulin, 26420 Vassieux-en-Vercors  
 04 75 48 27 00  
 [contact@lepiroulet.com](mailto:contact@lepiroulet.com)



## Equipements, installations & services


Entièrement rénové, le Piroulet c'est l'esprit d'un Village Vacances avec des prestations hôtelières personnalisées et de qualité.

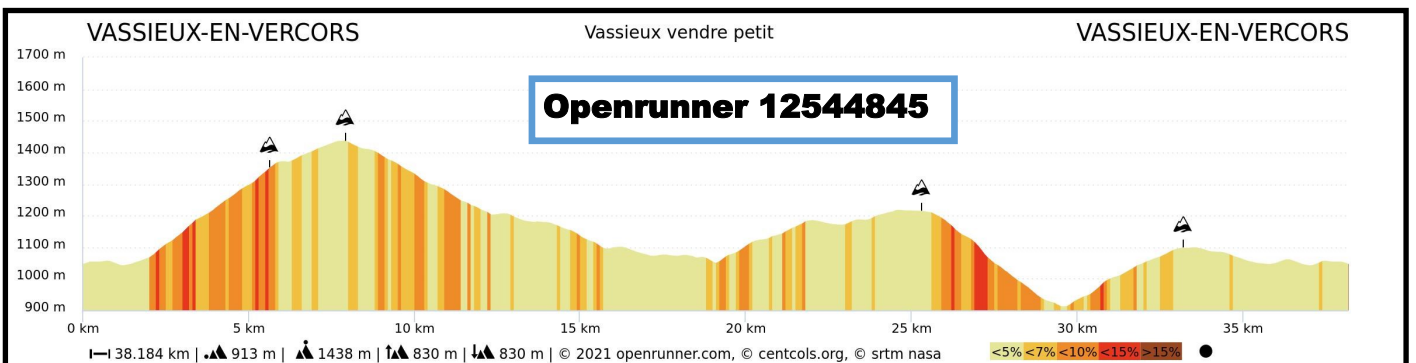

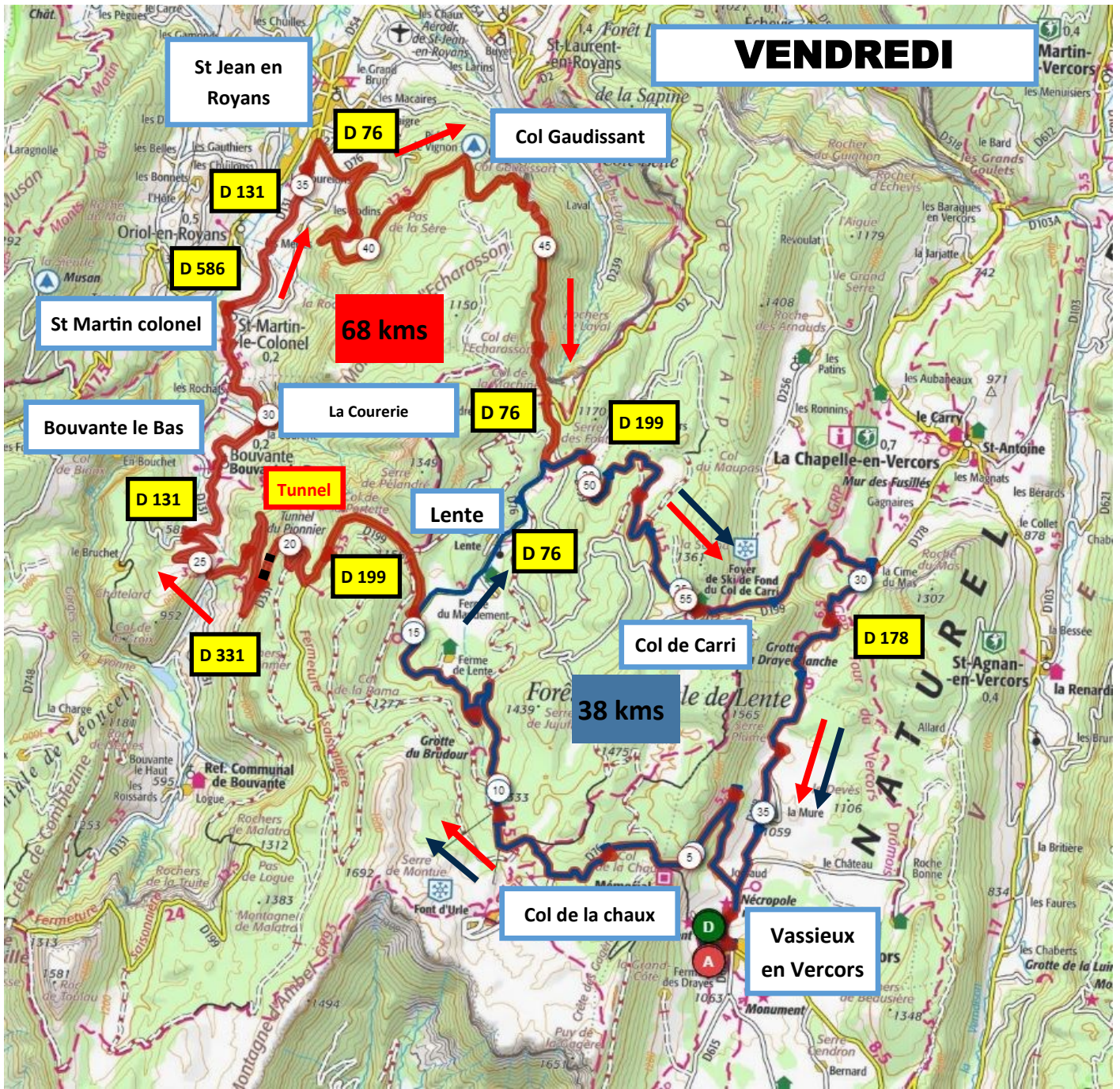
### Equipements & installations

- 53 chambres et 5 gites : 180 lits (dont 5 chambres PMR)
- 1 restaurant panoramique
- 1 grand bar
- 1 terrasse extérieure
- Parking privé (accès autocar)
- 3 salles de séminaire
- Piscine couverte et chauffée
- Sauna
- Spa
- Salle de massage\*
- Salle de fitness
- 2 terrains de tennis
- 1 volley
- Pétanque
- Tennis de table
- Babyfoot\*
- Club enfant

### Services

-  WIFI/Accès Internet
-  Accessibilité personnes à mobilité réduite
-  Espace sans tabac
-  Réception ouverte 7/7
-  Langues parlées : Anglais & Allemand
-  Service de renseignements et de réservations d'activités et d'excursions
-  Prêt de matériel ludique et sportif
-  Copieur et imprimante\*
-  Service de blanchisserie\*
-  Babysitting et garde d'enfant\*
-  Animations diurnes et nocturnes
-  Animations adultes et enfants





<b>Feuille de route Vendredi</b>		
<b>Direction</b>	<b>Lieux</b>	<b>KMS</b>
	Vassieux	0
D 76	crst D76/D178	1,8
D 76	Col de la Chau	7,6
D 199	crst D76/D199	15
D 76	crst D76/D199	15
D 76	Lente	17,1
D 199	Crst D76/D199	18,8
D 331	crst D199/D331	18,7
D 131	crst D331/D131	24,6
La courerie	Bouvante le Bas	28,3
St Martin le Colonel	La courerie	29,9
D586	St martin Le colonel	32,3
D 131	Crst D586/D131	33,3
D 76	Les Lyons Crst D131/D76	35,7
D 76	Crst D76/D2	45,7
D 199	Crst D76/D199	48,7
D178	Crst D199/D178	59,6
D179	Vassieux	68,2

Petit circuit

*Partagez la route*

*Respectez le code de la route.*

*Le port du casque est recommandé.*

*Respectez et profitez de l'environnement.*



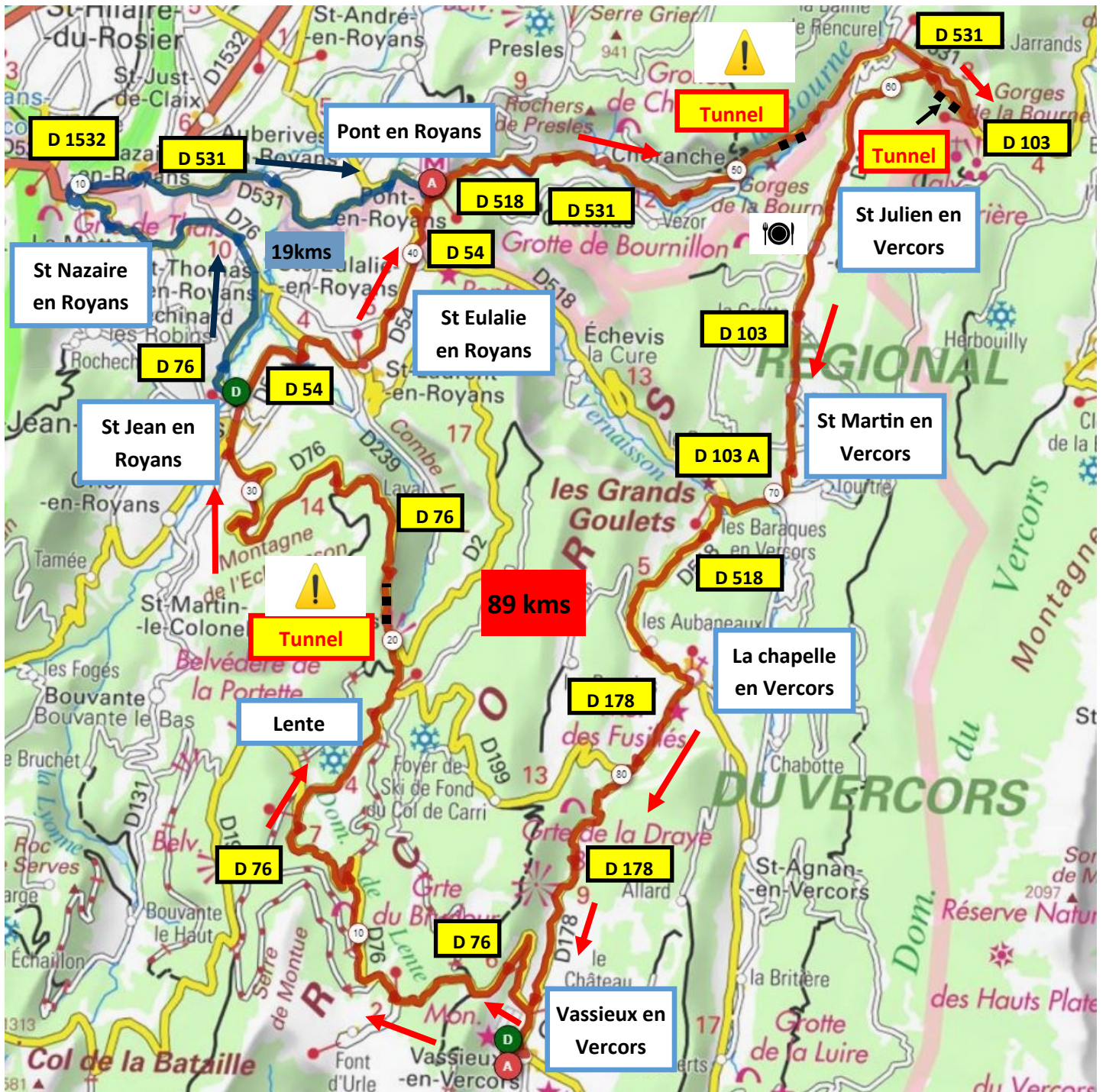
**Bonne balade!**

**En cas de problème**

**112**

**Dardé Dominique**

**06 79 71 65 81**



<b>Feuille de route Samedi</b>		
<b>Direction</b>	<b>Lieux</b>	<b>KMS</b>
	Vassieux	<b>0</b>
<b>D 76</b>	crst D76/D178	<b>1,8</b>
<b>D 76</b>	Col de la Chau	<b>7,6</b>
<b>D 76</b>	crst D76/D199	<b>15</b>
<b>D 76</b>	crst D76/D199	<b>18,8</b>
<b>D 76</b>	crst D76/D2	<b>19,9</b>
<b>D 76</b>	Col de la Machine	<b>20,1</b>
<b>D 76</b>	crst D76/D2	<b>23,9</b>
<b>D 76</b>	St Jean crst D 76/D 70	<b>32</b>
<b>Boucle + 19 kms</b>		
<b>D 76</b>	St Jean en royans	<b>0</b>
<b>D 1532</b>	St Nazaire en Royans	<b>9,5</b>
<b>D 531</b>	Crst D 1532/D 531	<b>11,4</b>
<b>D 531</b>	Pont en Royans	<b>19</b>
<b>D 54</b>	St Jean crst D 76/D 54	<b>32,8</b>
<b>D 54</b>	crst D 54/D 216	<b>35,5</b>
<b>D 518</b>	St Eulalie crst D54/D 518	<b>40</b>
<b>D 531</b>	crst D 518/D 531	<b>42,2</b>
<b>D 103</b>	crst D 531/D 103	<b>57,5</b>
<b>D 103</b>	St Julien <b>REPAS</b>	<b>64,2</b>
<b>D 103</b>	St Martin	<b>67,5</b>
<b>D 103A</b>	crst D103/D 103A	<b>70,5</b>
<b>D 178</b>	La Chapelle en Vercors	<b>77,2</b>
<b>D 178</b>	Crst D 178/D 199	<b>79,8</b>
<b>D 76</b>	Vassieux	<b>89</b>

*Partagez la route*

*Respectez le code de la route.*

*Le port du casque est recommandé.*

*Respectez et profitez de l'environnement.*

**Bonne balade!**

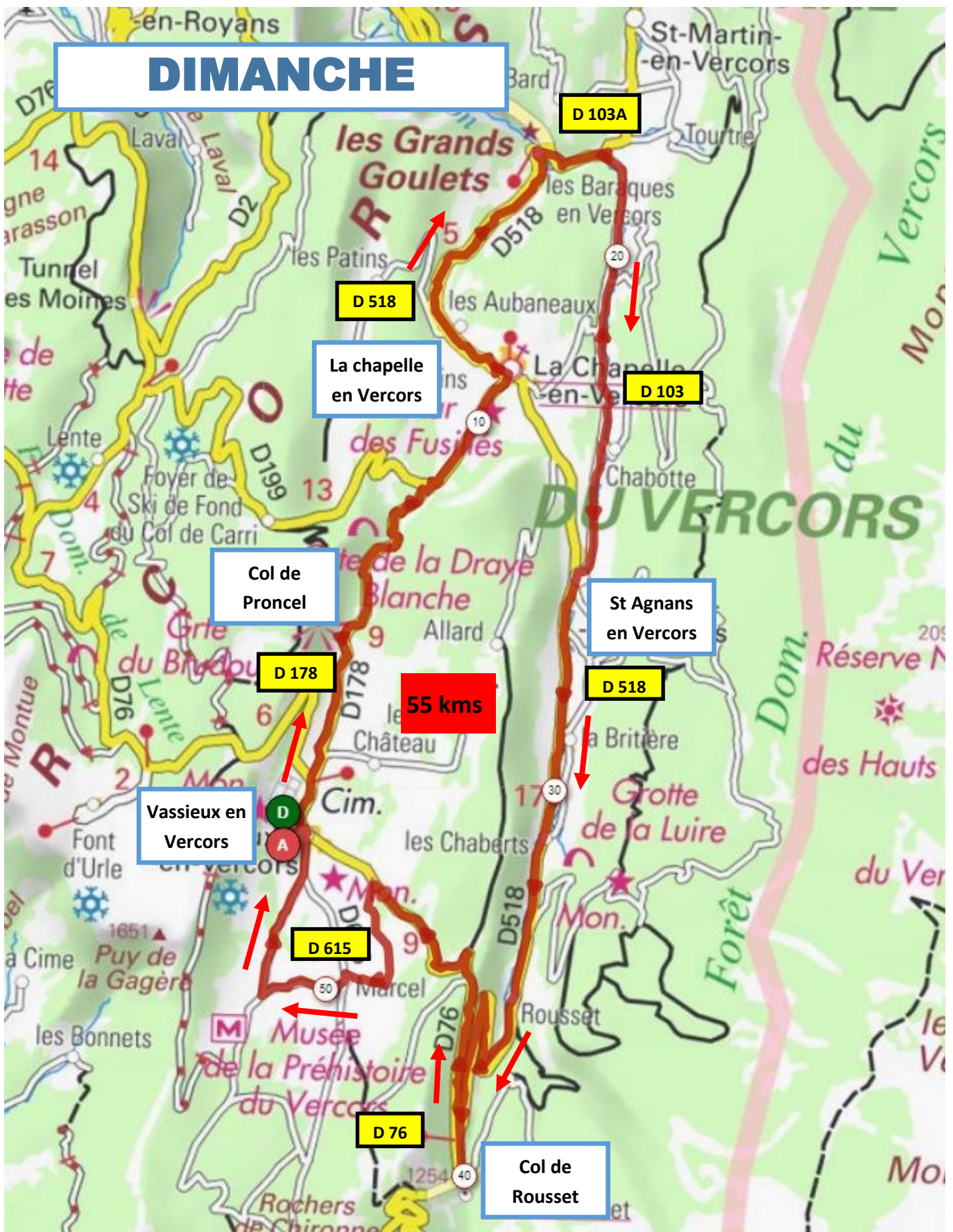
**En cas de problème**

**112**

**Dardé Dominique**

**06 79 71 65 81**

# DIMANCHE



VASSIEUX-EN-VERCORS

vassieux dimanche

VASSIEUX-EN-VERCORS

**Openrunner 12545285**



54.885 km | 688 m | 1256 m | 860 m | 860 m | © 2021 openrunner.com, © centcols.org, © srtm nasa

<5% <7% <10% <15% >15%

## Feuille de route Dimanche

Direction	Lieux	KMS
	Vassieux	0
D 76	crst D76/D178	1,8
D 178	crst D178/D199	8,4
D 518	La Chapelle en Vercors	11,1
D 103A	crst D518/D103A	16,8
D 103 St Agnan	crst D103A/D103	18,1
D 518	St Agnan en Vercors	26,1
D 76	Col de Rousset	39,7
D 615	crst D76/D615	46,7
D 615	Vassieux	55

*Partagez la route*

*Respectez le code de la route.*

*Le port du casque est recommandé.*

*Respectez et profitez de l'environnement.*

**Bonne balade!**

**En cas de problème**

**112**

**Dardé Dominique**

**06 79 71 65 81**



# CIRCUITS VTT / VTT AE



# Circuits VTT VTTAE

**VENDREDI : Circuit 12 30 Kms 690m D+/Circuit 11 130m D+**

**SAMEDI : Circuit 13 49 Kms 1600m D+**

**DIMANCHE : Circuit 14 32 Kms 780m D+**

COMMUNE DE DÉPART	NOM DU CIRCUIT	N°	VTTAE	DISTANCE	DÉNIV.+	DURÉE INDICATIVE
<b>Saint-Jean-en-Royans</b>						
Les Gorges du Chaillard		1	⚡	19	340	2h
Le Cholet		2		24	625	2h30
Le Château de Rochechinard		3	⚡	18	660	2h30
La montagne de l'Echarasson		4		27	1180	3h30
<b>Saint-Julien-en-Vercors</b>						
La Porte du Diable		5		20	510	2h
<b>Saint-Martin-en-Vercors</b>						
Tourtrel		6	⚡	10,5	260	1h30
Les Bois de l'Allier		7	⚡	18,5	605	2h30
<b>La Chapelle-en-Vercors</b>						
La petite ronde des hameaux		8		12	200	2h
La Combe de Loscence		9	⚡	28,5	770	3h
Le Tour des Claveyrons		10		26	730	2h30
<b>Vassieux-en-Vercors</b>						
La Frache		11		13	130	1h30
La Trompe		12	⚡	30	690	3h30
Les crêtes du Sud Vercors		13		49	1600	5h30
<b>Col de Rousset</b>						
Le Pas du Pré		14	⚡	32	780	3h
<b>Léoncel - le Grand Echaillon</b>						
Gampaloux		15		10	240	2h
La Pelouse de la Sausse		16		11	350	2h
Le Plateau d'Ambel		17		23	870	3h30
<b>Lente - Font d'Urle</b>						
La Combe du Brudour		18		17	320	2h30
La Pelouse de Bournette		19		25,5	650	3h
Tour de la forêt de Lente		20	⚡	41	1300	4h

**DIFFICULTÉ CIRCUIT VTT** 11 Facile, débutant 1 Moyen, initié 2 Difficile, confirmé 4 Très difficile, expert

**DIFFICULTÉ CIRCUIT VTTAE** ⚡ Facile, débutant ⚡ Moyen, initié ⚡ Difficile, confirmé

Les circuits VTTAE ne sont pas spécifiquement balisés VTTAE, suivez le balisage VTT !

**Tous les circuits sont fléchés.** ➡

**POTEAU DIRECTIONNEL**

indication de direction : but de promenade temps et distance  
indication of direction : walk destination duration and distance

prochain carrefour temps et distance  
next crossroad duration and distance

précautions particulières  
special precautions

Grande Traversée du Vercors

Circuit VTT Mountain bikeTrail

**SIGNALÉTIQUE ESPACE VTT**

indication de localisation : nom du lieu-dit et altitude  
indication of location : name and altitude of the locality

Direction à suivre  
direction to follow

N° des circuits concernés et leurs niveaux  
numbers and trails levels

Facile, débutant | easy, beginner  
Moyen, initié | medium, initiated  
Difficile, confirmé | difficult, confirmed  
Très difficile, expert | very difficult, expert

# VENDREDI

## VASSIEUX-EN-VERCORS

### CIRCUIT N°11

« LA FRACHE »

DIFFICULTÉ : VERT

DISTANCE : 13 KM / VARIANTE BLEUE 18 KM

DÉNIVELÉ : 130 MÈTRES / VARIANTE BLEUE 220 M

TEMPS DE PARCOURS : 1 H 30 À 2 H

DÉPART : VASSIEUX-EN-VERCORS

Ce circuit sur le vaste plateau de Vassieux alterne parties ensoleillées et sous-bois jusqu'à proximité du Musée de la Préhistoire. Le chemin, très roulant ensuite, traverse de grands champs, presque plats où paissent vaches, brebis et chevaux. Parfois, vous rejoignez quelques petits bosquets de hêtres, vous longez les murgiers, ces pierres sorties du sol des labours et mises en tas au coin des champs. Vous remarquerez probablement, un peu plus loin, des « chaillies » : ces genévriers qui gagnent peu à peu du terrain sur les landes qui ne sont plus pâturées. Sur le retour de l'itinéraire vous remarquerez le riche patrimoine de Vassieux, entre les ruines des Moulins à vent, la Nécropole de la Résistance et les ruines du Moulin à eau. Une variante bleue, un peu plus longue, permet de pénétrer dans la vaste prairie « la tourte » pour passer devant ce lieu insolite d'une ruine presque cachée au « sapin d'Aimé », puis un moulin et une chapelle restaurés.

### CIRCUIT N°12

« LA TROMPE »

DIFFICULTÉ : ROUGE

DIFFICULTÉ VTTAE : BLEU

DISTANCE : 30 KM / VARIANTE ROUGE 25 KM

DÉNIVELÉ : 690 MÈTRES / VARIANTE ROUGE 490 M

TEMPS DE PARCOURS : 3 H 30 / VAR. ROUGE 3 H

DÉPART : VASSIEUX-EN-VERCORS

Le parcours est bien roulant et très varié. La première partie alternant parties ensoleillées et sous-bois permet de passer tout près du Musée de la Préhistoire qui abrite un atelier de taille de silex retrouvé intact, tel qu'il y a 5000 ans ! L'itinéraire alterne, singles, chemins en sous-bois, quelques brèves sections de routes et traverse ainsi d'ouest en est, le plateau de Vassieux. Une montée soutenue en forêt, mais courte, vous emmène jusqu'au stade de biathlon Raphaël Poirée. On plonge alors dans la forêt de la Trompe par une piste agréable, parsemée de petits raidillons et de belles clairières jusqu'au Pas du Souillet. Au Fouletier, la piste remonte à Pierre Blanc, pour pénétrer dans le bois de Serre Charbonnière et rejoindre par des monotraces parfois technique la combe Libouse. Vous remarquerez sur le retour, chemin faisant, les ruines des Moulins à vent, la petite chapelle de la Mure avec les crêtes du sud Vercors en panorama !

Une variante donne la possibilité de rejoindre plus facilement Vassieux en Vercors en évitant la remontée de la Combe Libouse.



# SAMEDI

### CIRCUIT N°13

« LES CRÊTES DU SUD VERCORS »

DIFFICULTÉ : NOIR

DISTANCE : 49 KM

DÉNIVELÉ : 1600 MÈTRES

TEMPS DE PARCOURS : 5 H 30

DÉPART : VASSIEUX-EN-VERCORS

Un superbe itinéraire, varié autant dans les paysages que les difficultés rencontrées. Si la première partie est relativement facile, on remonte progressivement au bout de l'immense plateau de Vassieux, où un chemin forestier très pentu mène au col de la Chau. Une vue splendide se dégage sur les montagnes du Diois, vous empruntez alors un sentier herbeux sur les crêtes jusqu'au col de Vassieux, magique ! De retour sur la piste, vous montez rapidement au Col de Chironne et son vaste alpage. Sans oublier de profiter de la vue, taillé dans la falaise, l'ancien chemin pastoral descend majestueusement en direction du tunnel du Col de Rousset. On s'engage juste avant sur le sentier pour passer le Col naturel avec un portage indispensable dans les pierriers. La suite du circuit en sous-bois vous mène jusqu'au col de St Alexis. Le parcours prend ensuite un profil single technique descendant jusqu'au hameau de Rousset. Une montée soutenue vous conduira sur un belvédère rocheux avant d'entamer la descente sur un sentier forestier. Un peu de répit sur une petite route et chemin en direction du village de Saint-Agnan, avant d'entamer une ascension qui vous amène au Fouletier pour reprendre des singles virevoltants jusqu'à Combe Libouse et Vassieux à la découverte de son passé !



# DIMANCHE

## COL DE ROUSSET

### CIRCUIT N°14

« LE PAS DU PRÉ »

DIFFICULTÉ : ROUGE

DIFFICULTÉ VTTAE : BLEU

DISTANCE : 32 KM / VARIANTE BLEUE 11 KM

DÉNIVELÉ : 750 MÈTRES / VARIANTE BLEUE 290 M

TEMPS DE PARCOURS : 3 H 30 / VAR. BLEUE 1 H 30

DÉPART : COL DE ROUSSET

Au milieu d'une forêt de sapins et d'Épicéas atteindre le col Saint-Alexis. Plongez sur le stade de Biathlon « Raphaël Poirée », enfant du pays et multiple champion du monde de cette discipline. Atteindre le Pas du Pré par la grande prairie de la Trompe, tout en cheminant entre petits bois et belles clairières. De là, vous plongez sur Vassieux-en-Vercors haut lieu de la Résistance, en passant devant la Nécropole où une halte s'impose. Le retour au profil montant à travers le plateau, vous emmène après une dernière côte très raide, au col de la Chau. Profitez du point de vue sur les montagnes du Diois pour rejoindre sur sentier en crête le col de Vassieux ; puis à travers bois et pelouse alpine le col de Chironne. Une descente par une ancienne voie romaine vous conduira à l'entrée du tunnel du Col du Rousset. Traversez-le pour rejoindre l'arrivée, où l'éclairage est fortement conseillé. Au col de Saint-Alexis, une variante bleue permet de revenir directement au col de Chironne par une piste.

