










vous êtes perdu ? Activez le GPS de votre smartphone et Scannez-moi !



Le Roadbook

Etape	km	Route	Direction	Commentaire	Instruction
1	0 0		Départ		Tournez à le nord
2	0 0.31			Cheminde la Font du Loup	Tournez Léger à gauche sur Chemin de la Font du Loup
3	0.37 0.68			Chemindes Florans	Tournez Pointu à gauche sur Chemin des Florans
4	0.03 0.71	D 19		Route de Malaucène,	Tournez gauche sur Route de Malaucène, D 19
5	8.68 9.39	D 19			Continuez tout droit sur D 19
6	3.11 12.5	D 938		Avenue de Verdun,	Entrez le rond-point et prenez la 1er sortie sur Avenue de Verdun, D 938
7	0.04 12.54	D 938		Avenue de Verdun,	Tournez Léger à droite sur Avenue de Verdun, D 938
8	0.2 12.74			RueFontaine du Théron	Tournez gauche sur Rue Fontaine du Théron
9	0.03 12.77			Ruedu Théron	Tournez Pointu à droite sur Rue du Théron
10	0.05 12.82		Arrivée		Arrivez à Rue du Théron, on the left
11	0 12.82		Départ	Ruedu Théron	Tournez à l'est sur Rue du Théron
12	0.05 12.87			RueFontaine du Théron	Tournez Pointu à gauche sur Rue Fontaine du Théron
13	14.89 27.76	D 974			Entrez le rond-point et prenez la 1er sortie sur D 974

Etape	km	Route	Direction	Commentaire	Instruction
14	12.31 40.07	D 164		Route de Sault,	Tournez gauche sur Route de Sault, D 164
15	4.31 44.38	D 164			Continuez tout droit sur D 164
16	14.31 58.69	D 164			Tournez Léger à droite sur D 164
17	0.84 59.53			Ruedes Aires	Tournez Pointu à gauche sur Rue des Aires
18	0.03 59.56		Arrivée		Arrivez à Rue des Aires, on the left
19	0 59.56		Départ	Ruedes Aires	Tournez à le sud-ouest sur Rue des Aires
20	0.03 59.59	D 942		Avenue de la Promenade,	Tournez Pointu à droite sur Avenue de la Promenade, D 942
21	0.15 59.74	D 137		Route de Saint-Marc,	Tournez Pointu à gauche sur Route de Saint-Marc, D 137
22	0.59 60.33	D 137		Route de Saint-Marc,	Tournez droit sur Route de Saint-Marc, D 137
23	0.02 60.35	D 942			Tournez droit sur D 942
24	1.82 62.17	D 1			Continuez tout droit sur D 1
25	6.77 68.94	D 1			Continuez tout droit sur D 1
26	4.2 73.14	D 217		Route de la Gabelle,	Tournez droit sur Route de la Gabelle, D 217
27	0.2 73.34		Arrivée		Arrivez à Route de la Gabelle, D 217, on the left
28	0 73.34	D 217	Départ	Route de la Gabelle,	Tournez à le nord-est sur Route de la Gabelle, D 217
29	10.57 83.91	D 19		Route de Bédoin,	Tournez droit sur Route de Bédoin, D 19

Etape	km	Route	Direction	Commentaire	Instruction
30	1.15 85.06	D 19		Route de Bédoin,	Continuez tout droit sur Route de Bédoin, D 19
31	3.29 88.35	D 974		Route du Mont-Ventoux,	Tournez gauche sur Route du Mont-Ventoux, D 974
32	1.79 90.14	D 974		Route du Mont-Ventoux,	Tournez Léger à gauche sur Route du Mont-Ventoux, D 974
33	0.01 90.15	D 19			Entrez le rond-point et prenez la 1er sortie sur D 19
34	0.03 90.18	D 19		Route de Malaucène,	Tournez Léger à droite sur Route de Malaucène, D 19
35	0.07 90.25			Chemindes Florans	Tournez gauche sur Chemin des Florans
36	0.4 90.65				Tournez droit
Etape	km	Route	Direction	Commentaire	Instruction