


















vous êtes perdu ? Activez le GPS de votre smartphone et Scannez-moi !

## Le Roadbook : Les Gorges de l Ardeche

Etape	km	Route	Direction	Commentaire	Instruction
1	0 0		↑		Prendre la direction <b>sud-est</b> sur <b>Cros d'Auzon</b> Voie à accès limité
2	0 0.09		↷		Tourner à <b>droite</b> pour rester sur <b>Cros d'Auzon</b> Voie à accès limité
3	<b>0.07</b> 0.16		↷		Tourner à <b>droite</b> pour rester sur <b>Cros d'Auzon</b>
4	<b>0.13</b> 0.29		↷		Tourner à <b>droite</b> pour rester sur <b>Cros d'Auzon</b>
5	<b>0.09</b> 0.38		↑		Continuer sur <b>Gourgouran</b>
6	<b>0.39</b> 0.77		↑		Continuer sur <b>Brugière</b>
7	<b>0.34</b> 1.11	<b>D579</b>	⊙1		Au rond-point, prendre la <b>1re</b> sortie sur <b>Bausson/D579</b> Continuer de suivre D579
8	<b>1.57</b> 2.68	<b>D1</b>	↶		Prendre à <b>gauche</b> sur <b>D1</b> (panneaux vers <b>Lagorce/Rochecolombe</b> )
9	<b>15.33</b> 18.01	<b>D1</b>	↷		Prendre légèrement à <b>droite</b> sur <b>Mas de Boulle/D1</b> (panneaux vers <b>Vallon Pont d'Arc</b> ) Continuer de suivre D1
10	<b>0.41</b> 18.42	<b>D390</b>	↶		Prendre à <b>gauche</b> sur <b>Rue du</b> <b>Miarou/D390</b> Continuer de suivre D390
11	<b>1.1</b> 19.52	<b>D290</b>	⊙3		Au rond-point, prendre la <b>3e</b> sortie sur <b>D290</b> en direction de <b>St</b> <b>Martin d'Ardèche</b>
12	<b>36.07</b> 55.59	<b>D290A</b>	↷		Prendre à <b>droite</b> sur <b>Grange de</b> <b>Tabion/D290A</b> Continuer de suivre D290A

Etape	km	Route	Direction	Commentaire	Instruction
13	0.66 56.25				Continuer tout droit sur <b>Quai des Pescadous</b>
14	0.36 56.61	<b>D200</b>			Prendre complètement à gauche sur <b>Rue du Candèlas/D200</b>
15	0.19 56.8	<b>D200A</b>			Prendre à gauche sur <b>D200A</b>
16	0.08 56.88	<b>D141</b>			Continuer sur <b>D141</b>
17	0.83 57.71	<b>D901</b>			Prendre à droite sur <b>D901</b>
18	5.18 62.89	<b>D174</b>			Prendre à droite sur <b>Le Village/D174</b> Continuer de suivre D174
19	5.24 68.13	<b>D217</b>			Continuer sur <b>Can du Pic/D217</b> Continuer de suivre D217
20	14.57 82.7	<b>D579</b>			Prendre à droite sur <b>Route de Barjac/D579</b>
21	4.24 86.94	<b>D290</b>			Au rond-point, prendre la <b>3e</b> sortie sur <b>D290</b> en direction de <b>Aubenas/Largentièr/Ruoms/Sampzon</b>
22	1.13 88.07	<b>D579</b>			Au rond-point, prendre la <b>4e</b> sortie sur <b>D579</b> en direction de <b>Aubenas/Largentièr/Ruoms/Sampzon</b>
23	5.99 94.06	<b>D579</b>			Au rond-point, prendre la <b>2e</b> sortie sur <b>Boulevard de l'Europe Unie/D579</b> en direction de <b>Aubenas/Largentièr/Ruoms</b> Continuer de suivre D579
24	15.43 109.49	<b>D103</b>			Tourner à gauche à <b>D103</b>
25	0.01 109.5	<b>D579</b>			Prendre à gauche sur <b>Bausson/D579</b>
26	0.21 109.71				Au rond-point, prendre la <b>3e</b> sortie sur <b>Brugière</b>

Etape	km	Route	Direction	Commentaire	Instruction
27	<b>0.35</b> 110.06				Continuer sur <b>Gourgouran</b>
28	<b>0.42</b> 110.483				Vous etes arrivé
Etape	km	Route	Direction	Commentaire	Instruction