









































vous êtes perdu ? Activez le GPS de votre smartphone et Scannez-moi !

## Le Roadbook : Le col de l'escrinet

Etape	km	Route	Direction	Commentaire	Instruction
1	0 0		↑		Prendre la direction <b>nord-ouest</b> sur <b>Cros d'Auzon</b> vers <b>Le Serre d'Auzon</b>
2	0 0.06		↪		Tourner à <b>droite</b> pour rester sur <b>Cros d'Auzon</b>
3	<b>0.09</b> 0.15		↑		Continuer sur <b>Gourgouran</b>
4	<b>0.39</b> 0.54		↑		Continuer sur <b>Brugière</b>
5	<b>0.34</b> 0.88	<b>D579</b>	⦿ 3		Au rond-point, prendre la <b>3e</b> sortie sur <b>Brugière/D579</b> Continuer de suivre D579
6	<b>4.32</b> 5.2	<b>D579</b>	⦿ 2		Au rond-point, prendre la <b>2e</b> sortie sur <b>Avenue de l'Espinasse/D579</b> Continuer de suivre D579
7	<b>2.66</b> 7.86	<b>D104</b>	⦿ 2		Au rond-point, prendre la <b>2e</b> sortie sur <b>D104</b>
8	<b>0.57</b> 8.43	<b>D104</b>	⦿ 2		Au rond-point, prendre la <b>2e</b> sortie et continuer sur <b>D104</b> en direction de <b>Le Puy/Montélimar/Privas/St Didier s/s Aubenas</b>
9	<b>1.9</b> 10.33	<b>D104</b>	⦿ 4		Au rond-point, prendre la <b>4e</b> sortie et continuer sur <b>D104</b>
10	<b>1.8</b> 12.13	<b>D259</b>	⦿ 3		Au rond-point, prendre la <b>3e</b> sortie sur <b>D259</b>
11	<b>0.4</b> 12.53	<b>D259</b>	↑		Continuer tout droit sur <b>Champchevrier/D259</b> Continuer de suivre D259
12	<b>0.32</b> 12.85	<b>D218B</b>	↑		Continuer sur <b>Avenue de la Soie/D218B</b> Continuer de suivre D218B

Etape	km	Route	Direction	Commentaire	Instruction
13	<b>1.13</b> 13.98	<b>D218</b>			Au rond-point, prendre la <b>1re</b> sortie sur <b>D218</b>
14	<b>0.25</b> 14.23	<b>D218A</b>			Prendre à <b>gauche</b> sur <b>Route de Saint-Julien/D218A</b>
15	<b>0.14</b> 14.37	<b>D578B</b>			Continuer sur <b>Route de Vals/D578BIS</b> Continuer de suivre D578BIS
16	<b>4.17</b> 18.54				Continuer tout droit sur <b>Avenue Paul Ribeyre</b>
17	<b>0.56</b> 19.1				Continuer sur <b>Boulevard de Vernon</b>
18	<b>0.74</b> 19.84	<b>D578</b>			Continuer sur <b>Fbg d'Antraigues/D578</b> Continuer de suivre D578
19	<b>22.87</b> 42.71	<b>D122</b>			Prendre à <b>droite</b> sur <b>D122</b>
20	<b>22.57</b> 65.28	<b>D104</b>			Prendre à <b>droite</b> sur <b>D104</b> (panneaux vers <b>Aubenas</b> )
21	<b>0.97</b> 66.25				Tourner à <b>gauche</b>
22	<b>0.01</b> 66.26				Tourner à <b>droite</b>
23	<b>1.81</b> 68.07				Continuer tout droit
24	<b>0.98</b> 69.05				Continuer sur <b>Masauland</b>
25	<b>2.41</b> 71.46				Continuer sur <b>Laprade</b>
26	<b>1.49</b> 72.95				Continuer sur <b>Salet</b>
27	<b>1.03</b> 73.98				Continuer sur <b>Freyssenet</b>

Etape	km	Route	Direction	Commentaire	Instruction
28	0.73 74.71	<b>D224</b>			Prendre à <b>gauche</b> sur <b>Freyssenet/D224</b> Continuer de suivre D224
29	0.46 75.17	<b>D7</b>			Prendre à <b>droite</b> sur <b>D7</b>
30	14.19 89.36				Tourner complètement à <b>droite</b>
31	0.7 90.06				Prendre à <b>droite</b> sur <b>Les Hebrards</b>
32	0.69 90.75				Tourner à <b>gauche</b> vers <b>Condrau</b>
33	0.26 91.01				Continuer sur <b>Condrau</b>
34	0.57 91.58				<b>Condrau</b> tourne à <b>droite</b> et devient <b>Jarnias</b>
35	0.23 91.81				Continuer tout droit sur <b>Rochers</b>
36	0.62 92.43				Prendre à <b>gauche</b> sur <b>Les Rochers</b>
37	1.02 93.45				Continuer sur <b>Le Beaumier</b>
38	0.81 94.26				Tourner à <b>gauche</b> à <b>Le Therond</b>
39	0.24 94.5				Continuer sur <b>Le Château</b>
40	0.28 94.78				Prendre à <b>droite</b> sur <b>Mirabel</b>
41	0.08 94.86				Tourner à <b>gauche</b> pour rester sur <b>Mirabel</b>
42	0.16 95.02	<b>D258</b>			Prendre à <b>droite</b> sur <b>D258</b>

Etape	km	Route	Direction	Commentaire	Instruction
43	<b>0.9</b> 95.92	<b>D259</b>			Prendre à <b>droite</b> sur <b>Combe Chaude/D259</b> Continuer de suivre D259
44	<b>4.89</b> 100.81	<b>D224</b>			Prendre à <b>gauche</b> sur <b>Le Village/D224</b> Continuer de suivre D224
45	<b>4.64</b> 105.45	<b>N102</b>			Prendre à <b>gauche</b> sur <b>Avenue Martin Sauze/N102</b> Continuer de suivre N102
46	<b>1.12</b> 106.57	<b>D103</b>			Au rond-point, prendre la <b>1re</b> sortie sur <b>D103</b>
47	<b>5.33</b> 111.9	<b>D579</b>			Continuer sur <b>Bausson/D579</b>
48	<b>0.2</b> 112.1				Au rond-point, prendre la <b>3e</b> sortie sur <b>Brugière</b>
49	<b>0.35</b> 112.45				Continuer sur <b>Gourgouran</b>
50	<b>0.44</b> 112.89				Continuer sur <b>Cros d'Auzon</b>
51	<b>0.06</b> 112.948				Vous etes arrivé
Etape	km	Route	Direction	Commentaire	Instruction