




























vous êtes perdu ? Activez le GPS de votre smartphone et Scannez-moi !

Le Roadbook : Balazuc

Etape	km	Route	Direction	Commentaire	Instruction
1	0 0		↑		Prendre la direction nord-est sur Cros d'Auzon
2	0 0.09		↑		Continuer sur Gourgouran
3	0.39 0.48		↑		Continuer sur Brugière
4	0.34 0.82	D579	①		Au rond-point, prendre la 1re sortie sur Bausson/D579 Continuer de suivre D579
5	5.18 6		↪		Prendre à droite sur Le Retourtier
6	0.38 6.38		↑		Continuer sur Retourtier
7	0.08 6.46		↑		Continuer sur Le Retourtier
8	0.18 6.64	D294	↑		Rejoindre Champgelly/D294 Continuer de suivre D294
9	1.18 7.82	D294	↑		D294 tourne légèrement à gauche et devient Coste la Beaume
10	0.12 7.94		↶		Tourner à gauche
11	1 8.94				Rester sur la file de gauche
12	2.53 11.47	D104	↶		Prendre à gauche sur D104

Etape	km	Route	Direction	Commentaire	Instruction
13	2.31 13.78	D104			Au rond-point, prendre la 2e sortie sur Sadronas/D104 en direction de Alès/Ruoms/Joyeuse/Rosieres /Laurac en Vivarais Continuer de suivre D104
14	1.83 15.61				Tourner à droite vers Chabrières
15	0.01 15.62				Prendre à gauche sur Chabrières
16	0.42 16.04				Continuer tout droit sur Garene
17	0.32 16.36				Continuer sur Le Village
18	0.17 16.53				Tourner à gauche pour rester sur Le Village
19	0.2 16.73				Continuer tout droit
20	0.01 16.74	D212			Prendre à gauche sur Rue Alphonse Daudet/D212 Continuer de suivre D212
21	0.22 16.96	D212			Tourner à droite pour rester sur D212
22	2.69 19.65				Tourner à gauche vers Les Granges
23	0.32 19.97				Continuer sur Les Granges
24	0.27 20.24	D104			Prendre à gauche sur Les Granges/D104
25	0.03 20.27	D315			Prendre à droite sur Barrot/D315 Continuer de suivre D315
26	3.74 24.01				Tourner à gauche vers Chapias E

Etape	km	Route	Direction	Commentaire	Instruction
27	0.39 24.4		↑		Continuer sur Chapias E
28	0.74 25.14		↑		Continuer tout droit sur Champ Renard
29	0.63 25.77		↑		Continuer sur Champ Renard
30	0.32 26.09		↑		Continuer sur Chemin de Chapias
31	0.35 26.44		↑		Continuer sur L'Issart
32	0.2 26.64		↷		Tourner à droite pour rester sur L'Issart
33	0.13 26.77		↑		Continuer sur Boudon
34	0.3 27.07		↑		Continuer sur Boulet
35	0.17 27.24	D345	↶		Prendre à gauche sur Boudon/D345 Continuer de suivre D345
36	0.45 27.69	D245	↑		Continuer sur D245
37	1.96 29.65	D208	↶		Prendre à gauche sur La Bigournette/D208
38	0.14 29.79	D4	↷		Prendre à droite sur D4
39	0.64 30.43	D557	↑		Continuer sur Rue du Maréchal Foch/D557 Continuer de suivre D557
40	0.41 30.84		↶		Prendre à gauche sur Avenue de la Gare
41	0.27 31.11	D559	↷		Tourner à droite vers D559

Etape	km	Route	Direction	Commentaire	Instruction
42	0.27 31.38	D559			Au rond-point, continuer tout droit sur D559
43	7.53 38.91	D1			Prendre à gauche sur D1
44	9.18 48.09	D579			Prendre à droite sur D579 (panneaux vers Aubenas/Vogüé)
45	1.36 49.45	D103			Tourner à gauche à D103
46	0.01 49.46	D579			Prendre à gauche sur Bausson/D579
47	0.21 49.67				Au rond-point, prendre la 3e sortie sur Brugière
48	0.35 50.02				Continuer sur Gourgouran
49	0.44 50.46				Continuer sur Cros d'Auzon
50	0.09 50.55				Tourner à gauche pour rester sur Cros d'Auzon
51	0.13 50.68				Tourner à gauche pour rester sur Cros d'Auzon Voie à accès limité
52	0.07 50.75				Tourner à droite pour rester sur Cros d'Auzon Voie à accès limité
53	0.03 50.778				Vous etes arrivé
Etape	km	Route	Direction	Commentaire	Instruction